

La Chartreuse de Valbonne

PROVENCE



Fontaine de salazac (OT PROVENCE OCCITANE)



Au départ de Salazac, découvrez la forêt domaniale de Valbonne, jusqu'à la Chartreuse de Valbonne, édifice religieux du XIIIe siècle remarquable.

Infos pratiques

Pratique : Trail

Durée : 1 h 45

Longueur : 12.2 km

Dénivelé positif : 387 m

Difficulté : Très facile

Type : Boucle

Thèmes : Architecture et village,
Milieu naturel

Itinéraire

Départ : Salazac

Arrivée : Salazac

Balisage : — Balisage jaune et mobilier signalétique

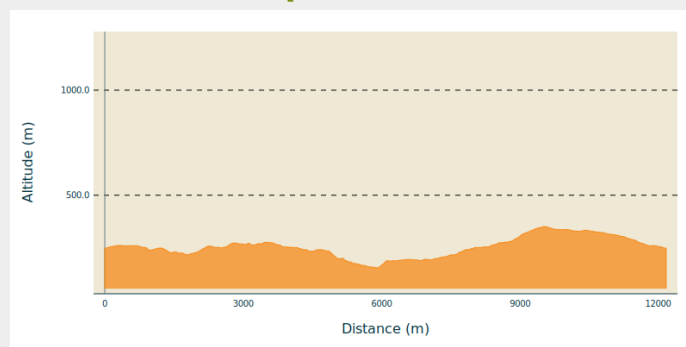
Communes : 1. Salazac

2. Saint-Paulet-de-Caisson

3. Saint-Laurent-de-Carnols

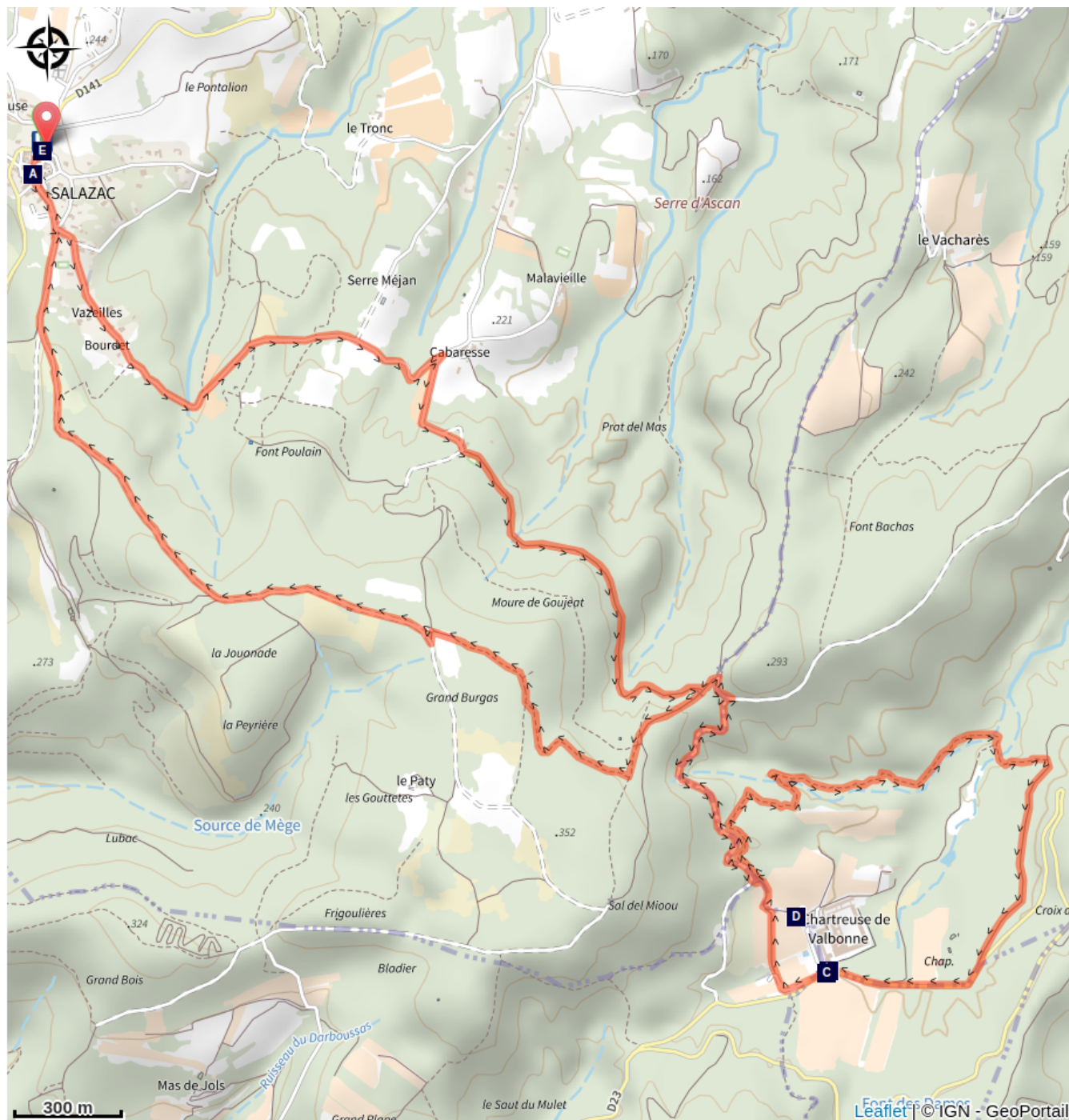
4. Saint-Michel-d'Euzet



Profil altimétrique




Altitude min 155 m Altitude max 351 m

Sur votre route...



-  Salazac (A)
-  Chartreuse de Valbonne (C)
- Salazac (E)

-  Forêt domaniale de Valbonne (D)
-  Chartreuse de Valbonne (B)

Toutes les informations pratiques

Recommandations

- Éviter les périodes de forte chaleur
- Respectez l'environnement et récupérez vos déchets
- Ne cueillez pas de plantes
- Ne faites pas de feu
- Soyez prudent avec les autres activités de pleine nature
- Soyez discret et ne troublez pas la faune
- Gardez votre chien en laisse
- En période estivale, certains espaces peuvent être fermés par arrêté préfectoral. Consultez la carte quotidienne de risque incendie sur le site de la Préfecture du Gard.

Comment venir ?

Transports

Retrouvez tous les transports en commun liO sur www.lio-occitanie.fr/

Sinon, pensez au covoiturage !

Accès routier

Salazac, à 14 km à l'Ouest de Pont-Saint-Esprit par les RD901 et 141

Parking conseillé

6, Route de goudargues

Lieux de renseignement

Office de Tourisme Provence Occitane (Bureau d'Aiguèze)

Place du Jeu de Paume, 30 760 AIGUEZE

Tel : 04 66 39 26 89

<https://www.provenceoccitane.com/>

Source

Sur votre route...



Salazac (A)

Un village entre ciel et terre

Crédit : OT PROVENCE OCCITANE



Chartreuse de Valbonne (B)

Nichée dans un véritable écrin de verdure, La Chartreuse de Valbonne déploie son architecture atypique en arborant fièrement ses tuiles multicolores, aux accents bourguignons.

Crédit : Calips



Chartreuse de Valbonne (C)

Un monastère monument historique, une association, des vins en Côtes du Rhône, un hébergement et des activités culturelles. L'ancienne chartreuse de Valbonne était un monastère de moines-ermite de l'ordre des Chartreux dont l'ensemble des bâtiments occupe une grande surface. Fondée en 1203*, elle est située dans un vallon au coeur d'une forêt millénaire abritant des essences rares en région méditerranéenne, sur la communauté d'agglomération du Gard rhodanien, dans le département du Gard et la région Occitanie.

Elle dispose d'une église conventuelle, d'un grand cloître (355 mètres de périmètre) et d'un petit cloître (début XIIIème siècle) et de nombreuses chapelles. Plusieurs de ses tours ainsi que la toiture de l'église conventuelle et son clocher sont couverts de tuiles vernissées de style bourguignon conférant à l'ensemble un aspect des plus pittoresques pour une chartreuse provençale.

Crédit : ©Gard Tourisme



Forêt domaniale de Valbonne (D)

Un site à ne pas manquer !

Crédit : OT PROVENCE OCCITANE



Salzac (E)

Eglise Saint Clément avec son clocher fortifié, de style Roman datant du XI^{ème} siècle.

Crédit : ©Gard Tourisme