

Panorama sortie gorges Ardèche

CA du Gard Rhodanien



Tour médiévale d'Aiguèze



Suivez le GR®4 et 42 jusqu'aux rives de l'Ardèche et le village médiéval d'Aiguèze, en revenant par l'ancien calvaire dominant le village et offrant un panorama spectaculaire des Gorges de l'Ardèche au Mont Ventoux en passant par les contreforts des Alpes.

Infos pratiques

Pratique : Trail

Durée : 1 h 15

Longueur : 9.5 km

Dénivelé positif : 270 m

Difficulté : Très facile


Type : Boucle

Thèmes : Architecture et village, Eau et géologie, Point de vue

Itinéraire

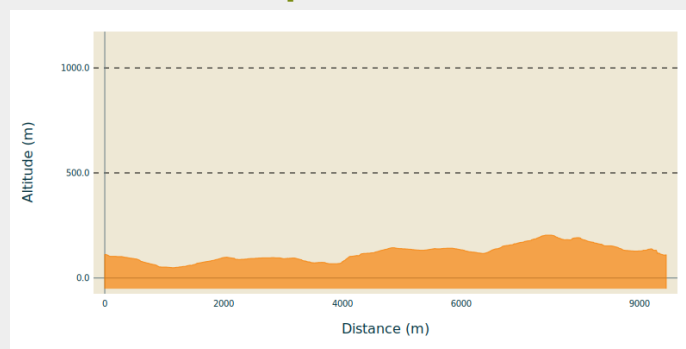
Départ : Saint-Julien-de-Peyrolas

Arrivée : Saint-Julien-de-Peyrolas

Balisage : — Balisage jaune et mobilier signalétique  GR®

Communes : 1. Saint-Julien-de-Peyrolas
2. Aiguèze









Profil altimétrique



Altitude min 49 m Altitude max 204 m

Sur votre route...



-  Saint-Julien-de-Peyrolas (A)
-  Aiguèze, village classé "Plus Beau Village de France" (C)
-  Aiguèze et son Vignoble (E)
-  Du sable de plage? (G)
-  Aiguèze et sa Tour Médiévale (B)
-  Aiguèze bord de l'Ardèche (D)
-  Couches sédimentaires (F)
-  Mur en pierre sèche (H)

Toutes les informations pratiques

Recommandations

- Éviter les périodes de forte chaleur
- Respectez l'environnement et récupérez vos déchets
- Ne cueillez pas de plantes
- Ne faites pas de feu
- Soyez prudent avec les autres activités de pleine nature
- Soyez discret et ne troublez pas la faune
- Gardez votre chien en laisse
- En période estivale, certains espaces peuvent être fermés par arrêté préfectoral. Consultez la carte quotidienne de risque incendie sur le site de la Préfecture du Gard.

Comment venir ?

Transports

Retrouvez tous les transports en commun liO sur www.lio-occitanie.fr/

Sinon, pensez au covoiturage !

Accès routier

Saint-Julien-de-Peyrolas, à 8 km au nord-ouest de Pont-Saint-Esprit par la RD 901

Parking conseillé

Parking Place du Donjon

Lieux de renseignement

Office de Tourisme Provence Occitane (Bureau d'Aiguèze)

Place du Jeu de Paume, 30 760 AIGUEZE

Tel : 04 66 39 26 89

<https://www.provenceoccitane.com/>

Source

Sur votre route...

Saint-Julien-de-Peyrolas (A)

Un village d'histoire et de terroir



Aiguèze et sa Tour Médiévale (B)



Aiguèze, village classé "Plus Beau Village de France" (C)

Venez parcourir son chemin de ronde, il vous ramènera aux grandes heures des chevaliers, tout en vous offrant une vue incomparable sur l'Ardèche et la Vallée du Rhône !

Crédit : Emmanuel Chandelier



Aiguèze bord de l'Ardèche (D)



Aiguèze et son Vignoble (E)

Village médiéval de la Provence Occitane, Aiguèze surplombe les gorges de l'Ardèche et veille sur ses vignobles des Côtes du Rhône.



Couches sédimentaires (F)

Voici face à vous une marque d'érosion du ruisseau du Valat d'Aiguèze. Ce coteau face à vous présente des couches sédimentaires accumulées depuis des millions d'années. Ces couches ont ensuite été érodées par le Valat d'Aiguèze qui se retrouve aujourd'hui en contre bas.



Du sable de plage? (G)

Ce sable provient de la Vallée du Rhône et ses bassins versants. Il s'est accumulé là au cours de la longue érosion qu'a effectué l'eau au cours du temps.



Mur en pierre sèche (H)

Les murs en pierres sèches, présents dans beaucoup de territoires français, remplissent de nombreuses fonctions environnementales, écologiques, paysagères, patrimoniales et, bien sûr, économiques, notamment en lien avec l'agriculture et le tourisme. Ils assurent la stabilisation du sol et une fonction drainante non négligeable.