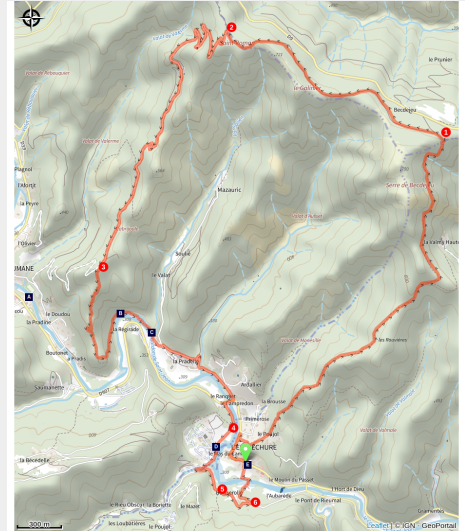


# Le chemin des fileuses

CC Causses Aigoual Cévennes - Terres solidaires



Vue sur l'Estréchure (N Thomas)



Entre sériciculture traditionnelle et paysages préservés, cette balade sur les hauteurs de l'Estréchure vous invite à découvrir les richesses de la vallée.

Le long de l'itinéraire, de nombreux points de vue vous permettront de prendre de la hauteur et d'avoir un bel aperçu de l'environnement immédiat de la vallée : l'Aigoual, le col Solidès, le rocher de l'Aigle, le col du Mercou, le Mont Brion ...

## Infos pratiques

Pratique : Pédestre

Durée : 5 h

Longueur : 12.5 km

Dénivelé positif : 715 m

Difficulté : Moyen

Type : Boucle

Thèmes : Transports en commun

# Itinéraire

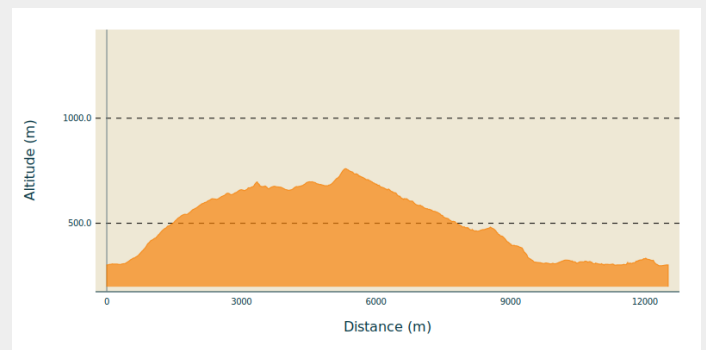
**Départ** : L'Estréchure

**Arrivée** : L'Estréchure

**Balisage** : — Balisage jaune et mobilier signalétique

**Communes** : 1. L'Estréchure  
2. Moissac-Vallée-Française  
3. Saumane

## Profil altimétrique



Altitude min 298 m Altitude max 760 m

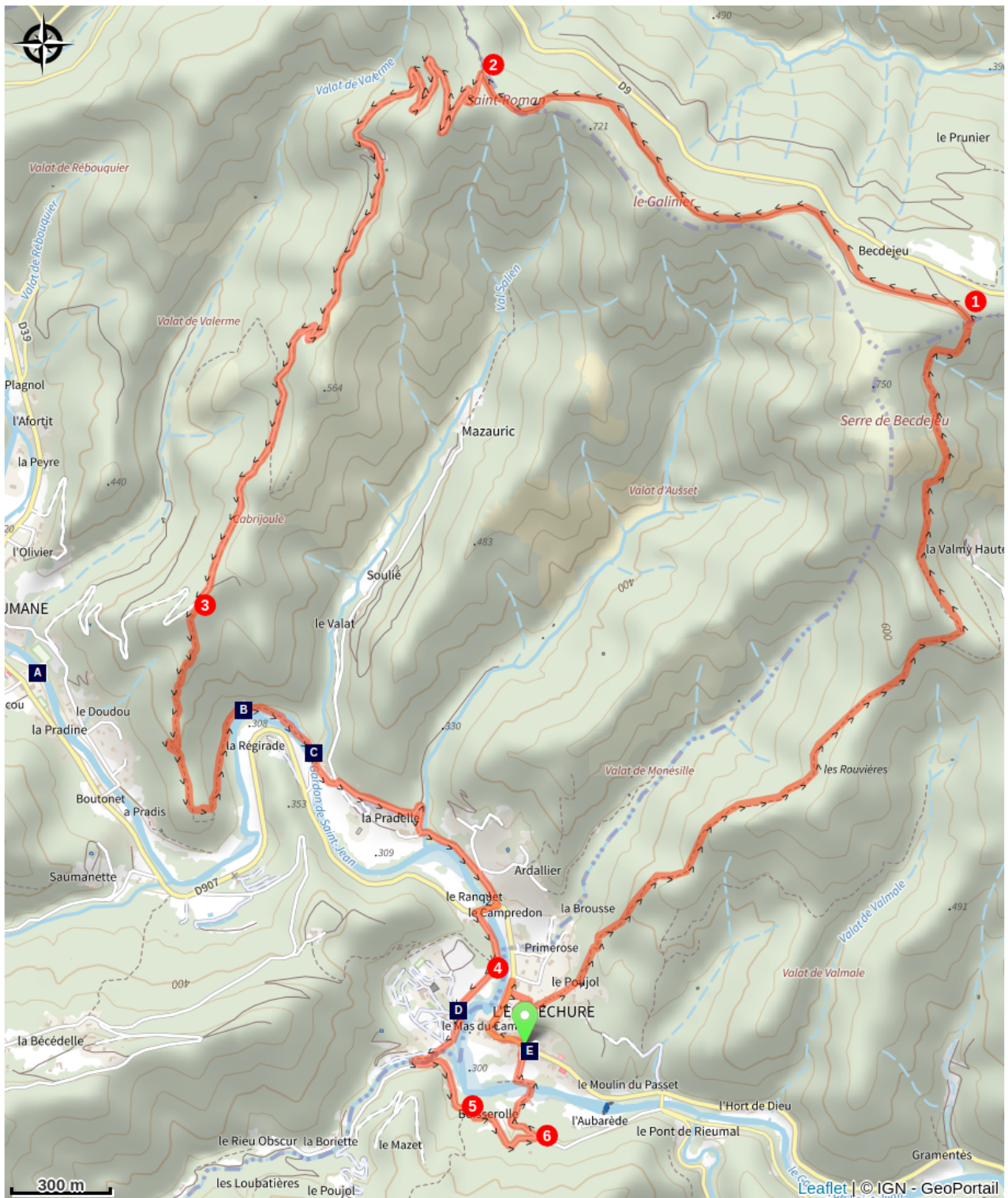
Le long de l'itinéraire, des poteaux directionnels vous guident. Les lieux-dits et/ou les directions à suivre sont indiqué(e)s en **italique gras** et entre guillemets dans le descriptif ci-dessous:

À la place du village, depuis le poteau « **L'Estréchure** » prendre la direction

1. "**Bec de Jeu**", puis
2. "**Saint-Roman**". Descendre ensuite sur
3. "**Cabrijoule**", prendre ensuite à gauche direction
4. "**Château de l'Hom**", continuer sur
5. "**Boisserolle**",
6. "**L'Aubarède**" et retour à "**L'Estréchure**".

Balade extraite du cartoguide **Les Vallées Cévenoles en Terre d'Aigoual**, réalisé par la Communauté de communes Causse Aigoual Cévennes dans le cadre de la Collection Espaces Naturels Gardois et du label Gard Pleine Nature.

# Sur votre route...



Baignade - Le village (A)



Épisode cévenol - gardonnade (C)



L'Éstréchure (E)

Cabrijoule ou cabrigoule (B)

Château de l'Hom (D)

# Toutes les informations pratiques

## **Recommandations**

Avant de vous engager sur un circuit, vérifiez qu'il est adapté à votre activité et à votre niveau. N'oubliez pas que le temps change vite en montagne. Pensez à emporter de l'eau en quantité suffisante.

## **Comment venir ?**

### Transports

Cette randonnée est accessible en transports en commun.

Pour consulter les horaires actualisés et planifier votre trajet, utilisez le calculateur d'itinéraires ci-dessous en renseignant l'arrêt d'arrivée : **L'ESTRÉCHURE - Temple**

### Accès routier

Depuis St-André de Valborgne par la D907 prendre la direction de St-Jean du Gard, traverser le village de Saumane. À l'Estréchure parking dans le village

### Parking conseillé


Place de L'Estréchure

## **i** Lieux de renseignement

### **Maison du tourisme et du Parc national des Cévennes, La Serreyrède**

Col de la Serreyrède, 30570 Val d'Aigoual  
maisonde-laigoual@sudcevennes.com  
Tel : 04 67 82 64 67  
<https://www.sudcevennes.com>

Accessibilité : Accessible aux personnes à mobilité réduite sur les trois niveaux du bâtiment (ascenseur)



### **Maison du tourisme et du Parc national, Florac**

Place de l'ancienne gare, N106, 48400 Florac-trois-rivières

info@cevennes-parcnational.fr  
Tel : 04 66 45 01 14  
<https://www.cevennes-gorges-du-tarn.com>



### **Office de tourisme Mont Aigoual Causses Cévennes, Saint-André-de-Valborgne**

les quais, 30940 Saint-André-de-Valborgne

standredevalborgne@sudcevennes.com  
Tel : 04 66 60 32 11  
<https://www.sudcevennes.com>



## Source



CC Causses Aigoual Cévennes Terres Solidaires

<http://www.caussesaigoualcevennes.fr/>



Parc national des Cévennes

<http://www.cevennes-parcnational.fr/>



Pôle pleine nature Mont Lozère

## Sur votre route...

---




### Baignade - Le village (A)

Dans le centre du village, découvrez ce petit havre de paix pour venir vous baigner en toute sécurité. Baignade surveillée par un maître nageur diplômé BNSSA - du 20 juillet au 24 août, tous les jours de 13h30 à 18h30

Crédit : Mairie de Saumane

---



### Cabrijoule ou cabrigoule (B)

On trouve des traces toponymiques de cabri dans le conte poids le cadastre de l'époque de 1663 sous la formule « cabrigoule » qui pourrait se traduire par ravine de la chèvre dans son expression occitane.

Crédit : Gabin Lasherme



## Épisode cévenol - gardonnade (C)

Le phénomène des crues est récurrent en Cévennes comme en vallée Borgne et des inondations catastrophiques ont été recensées depuis 1295 notamment en 1790, 1826, 1848, 1890/1891, 1900, 1907, 1958 et 2002. Lors de la dernière crue en date, le 19 septembre 2020, les villages de la vallée Borgne et de celle de Valleraugue ont été très fortement impactés. La mer est située à une centaine de kilomètres, le vent du sud, le « marin », pousse les nuages chargés d'eau vers les massifs cévenols, et suivant les circonstances, provoquent de très violents orages. Les pentes des montagnes cévenoles sont abruptes et les eaux se déversent dans les ruisseaux. Le Gardon en contrebas grossit impétueusement en quelques heures, en transportant et en arrachant de nombreux matériaux et végétaux.

Crédit : Gabin Lasherme



## Château de l'Hom (D)

À l'origine, le nom de L'Hom indique qu'un orme, arbre de justice, était planté devant le bâtiment. La bâtisse, massive, de base carrée, est citée dès 1405. Elle a connu une longue histoire, douloureuse et emblématique des luttes religieuses. Le château devient le siège d'une garnison jusqu'en 1767, puis est acquis par une famille d'industriels, les Teissonnières. Pendant l'été 1944, il sert de siège à l'état-major des FFI (Forces Françaises de l'Intérieur) du Gard et de la basse Lozère sous l'autorité du commandant Audibert. Plus tard, l'association l'Enfance ouvrière l'acquiert et y organise des colonies de vacances. Au-jour d'hui, il est devenu un camping.

Crédit : Nathalie Thomas



## L'Estréchure (E)

L'Estréchure est le premier « village-rue » de la Vallée Borgne qui offre aux passants ses maisons accolées de part et d'autre de la route typique en pays cévenol. Venez boire à la fontaine ! L'eau y est si fraîche!

Crédit : Béatrice Galzin