

- ◆ Regarder la météo avant de partir
- ◆ Emporter de l'eau et un en-cas
- ◆ Porter des chaussures adaptées
- ◆ Numéro d'urgence : 112

Retrouvez cet itinéraire sur les applications mobiles en scannant le QR Code qui se trouve à l'arrière de cette fiche.

Le long de l'itinéraire, des poteaux directionnels vous guident. Le nom de lieu-dits et/ou de direction à suivre est indiqué en italique gras et entre guillemets.

▶ Départ du parking en face de la cave Gallician Signature, prendre à droite suivre le panneau vert direction « Cenorando ».

▶ Départ du Mas du Notaire, sortir du parking, prendre à droite suivre le panneau vert direction « Cenorando ».

▶ À « **Port de plaisance de Gallician** », avant le pont, s'engager à droite en direction de « **La Laune** » en empruntant la berge.

▶ À « **La Laune** », franchir à droite la passerelle en bois et suivre le chemin bordé d'une roubine en direction de « **Mas Tessier** ».

▶ À « **Mas Tessier** », passer derrière le mas entre deux haies de cyprès et franchir le canal d'irrigation. S'engager tout droit entre les vergers

en direction de « **Bas Coquillon** » sur un chemin de galets.

Partir à droite entre les vignes puis, à « **Bas Coquillon** », descendre un chemin goudronné qui passe derrière le mas du Petit-Bourry aux deux clochers rouges. Poursuivre sur 400 m.

En bas de la descente, à « **Les Clochettes** », s'engager à droite vers « **Haut Coquillon** » sur un chemin de terre qui monte en sous-bois.

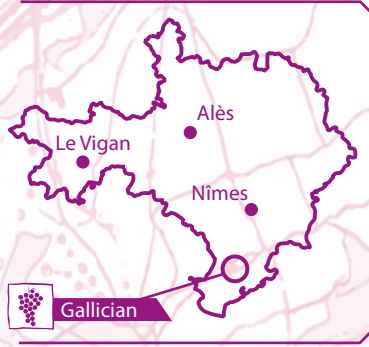
À « **Haut Coquillon** », emprunter à droite, en direction de « **Valat de Lagnon** », la Voie Verte qui longe le canal d'irrigation.

À « **Valat de Lagnon** », emprunter la direction « **Mas Près Gallician** » par un chemin de terre qui grimpe sur quelques mètres, puis descend entre les vignes jusqu'à la D 779.

À « **Mas Près Gallician** », suivre la route à droite (prudence !) et revenir à votre point de départ.



Cette randonnée vous invite à la découverte de la partie la plus au sud de l'AOP Costières de Nîmes. Sur cette terre de galets roulés, le soleil, le mistral et les brises marines se marient en un terroir singulier, visible jusque dans les murs de galets des caves et domaines que vous croiserez sur votre chemin.



- ◆ Gallician, 30 km au sud de Nîmes
- ◆ Mas du Notaire, Av. des Costières & Cave de Gallician Signature
- ◆ Sur le territoire de la commune de Vauvert

RECOMMANDATIONS



- ▶ Respecter le travail des vignerons, ne pas grappiller.
- ▶ Rester sur les chemins balisés. Bien suivre le balisage.
- ▶ Prévoir une réserve d'eau suffisante et se protéger du soleil.
- ▶ Prévoir des chaussures de marche adaptées à la randonnée.
- ▶ Respecter le milieu naturel, les propriétés privées, traversée de pâturage, ne pas entrer dans les prés de pâtures.
- ▶ En période de chasse, rester vigilant et respecter les panneaux indiquant les chasses en cours : pour tous renseignements, contacter la FDC30 : <https://fdc30.com/>

INFOS

◆ Découvrez les offres, les coordonnées et horaires d'ouverture des caveaux de l'AOP Costières de Nîmes et préparez votre séjour en Petite Camargue avec l'Office de Tourisme Cœur de Petite Camargue en scannant le QR code ci-contre.



Itinéraire créé par l'Office de tourisme Cœur de Petite Camargue, la Communauté de Communes de Petite Camargue, les vignerons de Gallician Signature et du Mas du Notaire, l'AOP Costières de Nîmes et la Fédération de Randonnée du Gard. Entrenu et balisé par le Conseil Départemental du Gard, la FFRandonnée Gard et ses bénévoles.

Entre Costières et Camargue

Fiche

CENORANDO



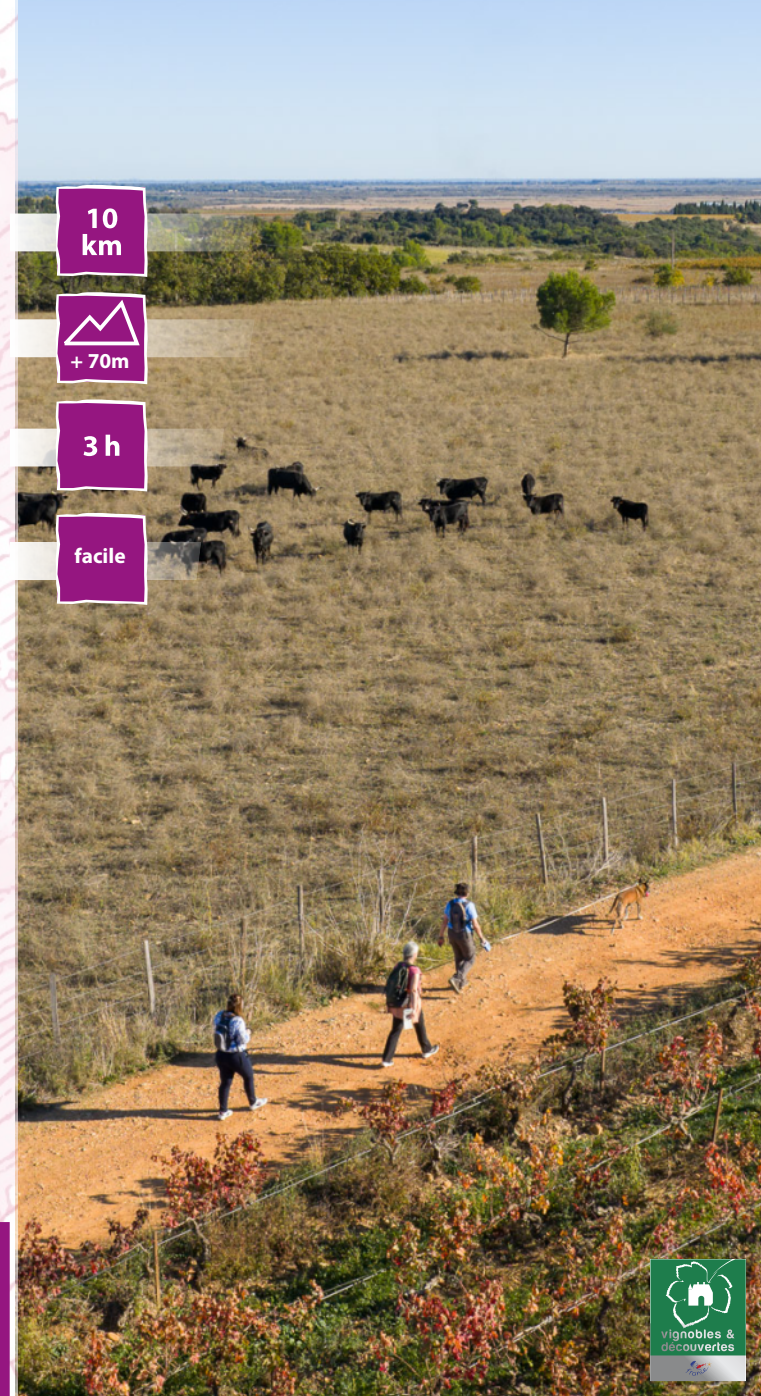
Pratiques : walking, horse riding, cycling

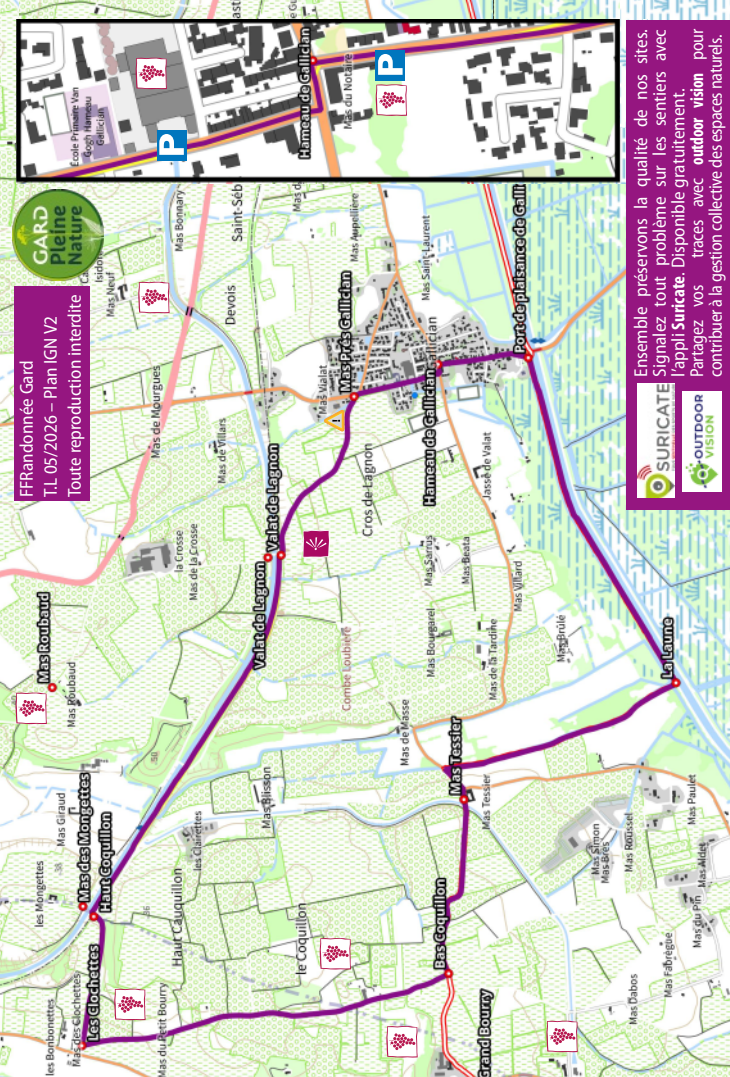
10 km

+ 70m

3 h

facile





CODE DE BALISAGE

- Bonne direction
- Changement de direction
- Mauvaise direction

LÉGENDE DE LA CARTE

- Tracé de l'itinéraire
- Poteau directionnel
- Parking
- Prudence
- À voir
- Point de vue
- Caveaux

SIGNALÉTIQUE

Indication de localisation : nom et altitude du lieu-dit

Indication de direction : direction principale et distance

prochain carrefour et distance

éléments remarquables

La laune 2m

6.3 km HAMEAU DE FRANQUEVAUX
1.8 km PORT DE PLAISANCE DE GALLICIAN

VALVERT OFFICE DE TOURISME 9.5 km
Mas Tessier 1.4 km

CENORANDO®

L'APPELLATION COSTIÈRES DE NÎMES

Profondément ancré dans l'identité des vignobles de la Vallée du Rhône par ses terrasses de galets roulés, le terroir des Costières de Nîmes se distingue par la combinaison d'un ensoleillement exceptionnel et de la présence de brises marines qui génèrent une grande amplitude thermique entre le jour et la nuit et confèrent cette fraîcheur caractéristique et cette personnalité propre aux vins des Costières.

Il y a plus de 2,5 millions d'années, le Rhône, aidé de la Durance, a sculpté ce paysage aux portes de Nîmes, déposant une vaste terrasse de galets. Au fil du temps, roulés et polis par le fleuve, ces matériaux bruts se sont transformés sous l'influence du climat. Seuls les plus robustes, les quartzites, ont résisté, tandis que de riches argiles teintées d'oxydes de fer ont pris forme.

GALLICIAN

Ce hameau de Vauvert est le trait d'union entre les vignes des Costières et les étangs, au cœur du Grand Site de France de la Camargue Gardoise.

Au nord, les reliefs de la Costière dominent les marais. Ce paysage viticole et arboricole, jalonné de domaines, offre des routes panoramiques surplombant la plaine. Il dessine un horizon de collines douces qui contraste avec l'étendue des zones humides situées en contrebas.

Au sud, le village s'articule autour de son port de plaisance sur le Canal du Rhône à Sète, où passe la ViaRhôna. C'est le point d'entrée vers la roselière et ses métiers traditionnels : pêcheurs d'anguilles et sagneurs qui coupent le roseau.

Les manades de taureaux occupent les prés alentours, entre terres hautes et zones humides. Symbole fort de l'identité locale, la culture de la bouvine marque le quotidien de Gallician.

À pied et depuis les observatoires de la réserve régionale du Scamandre toute proche, observez la faune et la flore en parcourant ce territoire préservé.



LA CAVE PILOTE GALLICIAN SIGNATURE

La cave de Gallician naît en 1951 à la création de l'appellation d'origine Costières du Gard de l'attachement des vignerons pour un terroir d'exception, à la confluence de la Méditerranée et de la Vallée du Rhône. Ses vins sont le fruit d'une histoire d'amour entre Costières et Camargue, soleil du Sud et mistral. À noter : le bâtiment, avec sa façade en galets roulés, signé de l'architecte Henri Floutier, est labélisé Patrimoine du XXème siècle.



LE MAS DU NOTAIRE

Construit au milieu du XIXème et acquis par la famille RAMBIER en 2004, le Mas du Notaire étend ses vignes sur 30 ha. Il tient son nom de l'un de ses anciens propriétaires, notaire honoraire. Les dégustations se déroulent dans les cuveries historiques ou à l'ombre des arbres de la superbe cour de ce mas en pierre typique du sud de la France. Ses vins expriment avec éclat la richesse et la vivacité d'un terroir résolument rhodanien.



À DÉCOUVRIR

- ◆ Réserve naturelle du Scamandre - 04 86 84 04 39
- ◆ Port de Plaisance de Gallician - 04 66 73 34 50

OÙ SE RESTAURER

- ◆ Café du centre – Chez le chat - 04 66 51 77 82
- ◆ Café du pont - 04 66 73 57 87

POUR UN PIQUE-NIQUE RÉUSSI

- ◆ Boulangerie Croisyl - 04 66 73 30 46
- ◆ Epicerie Lou Cat - 04 66 77 62 38

